

LOTE Nº2	HA	1368
	SO	684
	BO	4
	SV	14
	HM	10
	SM	5
	AS	2

Nº DEL LOTE A EFECTOS DE EXPLOTACION	Nº DE HAMACAS
	Nº DE SOMBRILLAS
	Nº DE BOTIQUINES
	Nº DE SALVAVIDAS
	Nº DE HAMACAS PARA MINUSVALIDOS
	Nº DE SOMBRILLAS PARA MINUSVALIDOS
	Nº DE ASEOS

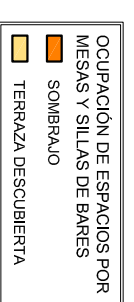

CONJUNTO DE INSTALACIONES INCLUIDAS EN LOS PLANOS 2.2 Y 2.4

TODAS LAS SOMBRILLAS DE ESTA ZONA IRÁN DOTADAS DE UNA CAJA DE SEGURIDAD
NÚMERO TOTAL DEL LOTE Nº2: 684

SUPERFICIE DESTINADA A INSTALACION DE HAMACAS Y SOMBRILLAS

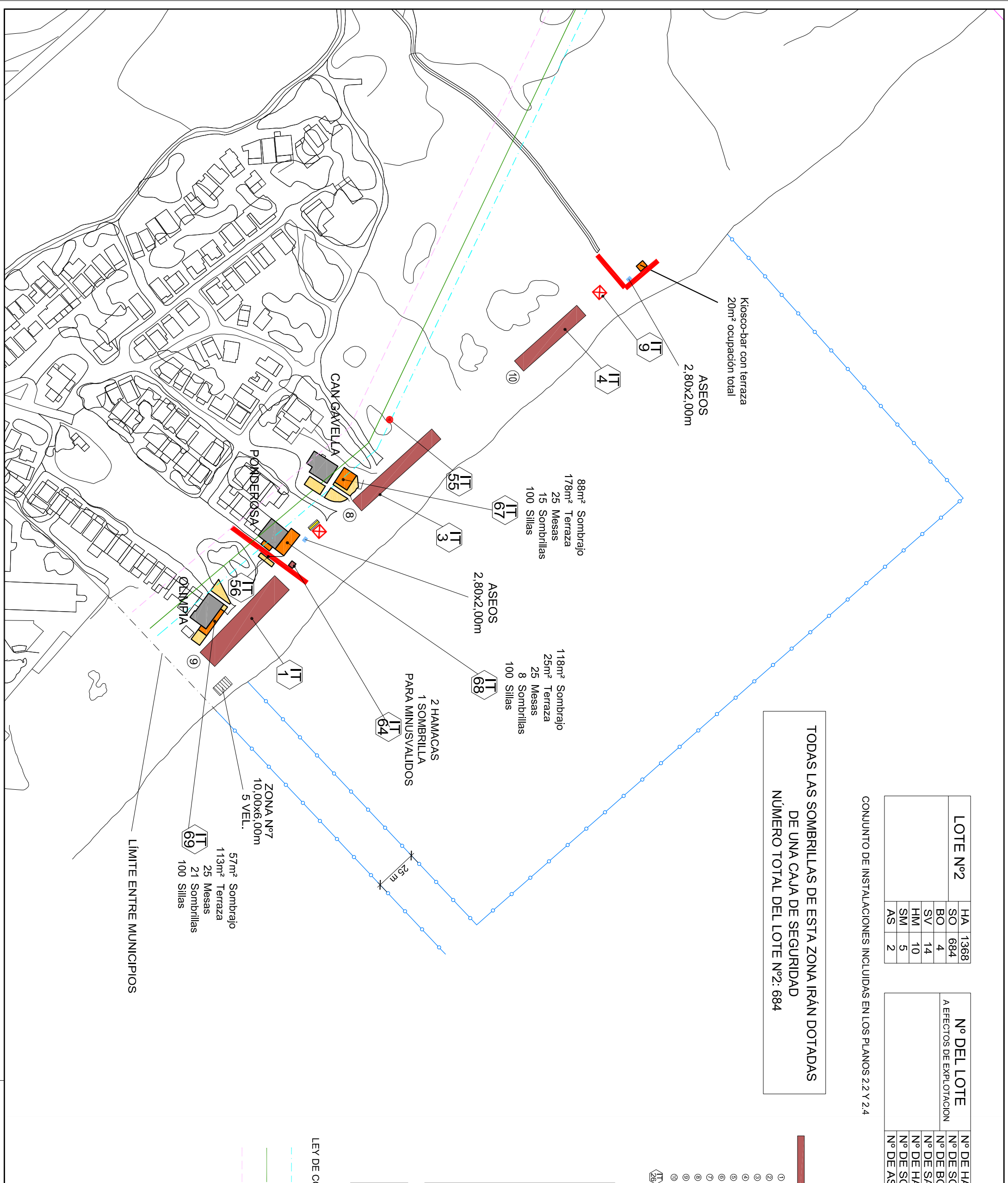
- ① FRANJA DE 100 x 6 m (60 sombrillas, 120 hamacas)
- ② FRANJA DE 100 x 8 m (80 sombrillas, 160 hamacas)
- ③ FRANJA DE 100 x 10 m (100 sombrillas, 200 hamacas)
- ④ FRANJA DE 100 x 12 m (120 sombrillas, 240 hamacas)
- ⑤ FRANJA DE 100 x 14 m (140 sombrillas, 280 hamacas)
- ⑥ FRANJA DE 50 x 16 m (80 sombrillas, 160 hamacas)
- ⑦ FRANJA DE 50 x 8 m (48 sombrillas, 96 hamacas)
- ⑧ FRANJA DE 62,5 x 8 m (50 sombrillas, 100 hamacas)
- ⑨ FRANJA DE 62,5 x 12 m (75 sombrillas, 150 hamacas)
- ⑩ FRANJA DE 48,75 x 8 m (39 sombrillas, 78 hamacas)

CODIGO DE LA INSTALACION SEGUN LA ORDENACION EFECTUADA POR LA DIRECCION GENERAL DE URBANISMO DEL GOBIERNO DE LES ILLES BALEARS



LEY DE COSTAS 22/1.988

- DESLINDE PROVISIONAL DE LA ZONA DE DOMINIO PÚBLICO MARÍTIMO-TERRESTRE (ACTA RESEÑACION DE COSTAS DE 1-2-1.988 Y COMUNICACIONES DE SOC-1991, 1-11-1.999 Y 1-12-2000)
- LÍMITE DE LA ZONA DE SERVIDUMBRE DE TRANSITO
- LÍMITE DE LA ZONA DE SERVIDUMBRE DE PROTECCION



AJUNTAMENT DE MURO

DELIMITACIÓN DE ZONAS DE DOMINIO PÚBLICO PARA LA INSTALACIÓN DE SERVICIOS DE TEMPORADA EN LA PLAYA DE MURO (2014)

PLANO DE	FECHA
PLANTA GENERAL: ZONA D	DICIEMBRE 2013
INGENIERO DE CAMINOS	ESCALA
MANUEL VELASCO MAILLO	1:1.000
	HOJA Nº
	2.4